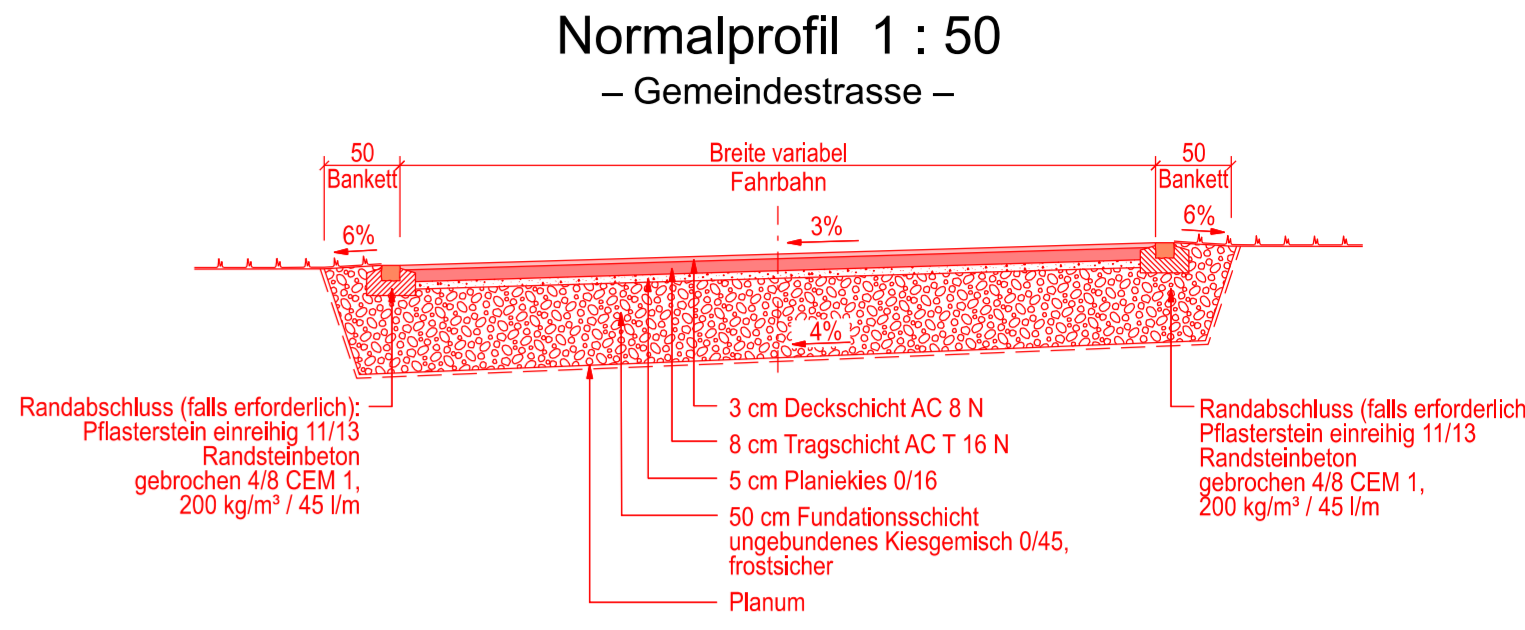
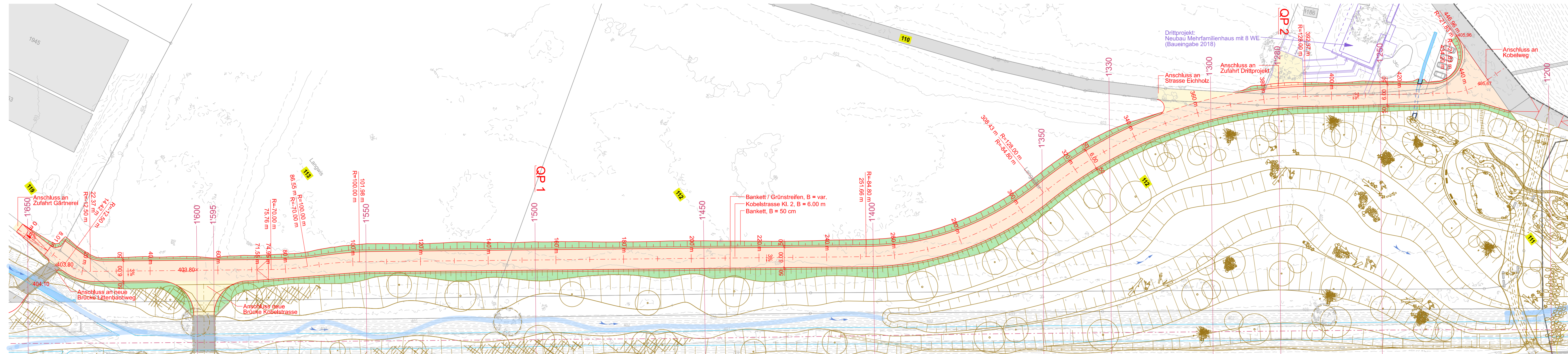
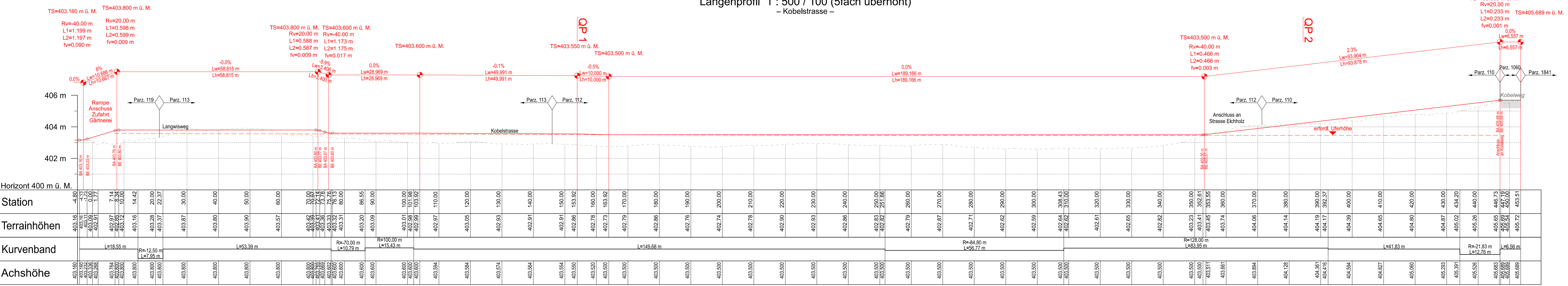


Situation 1 : 500



- Legende Bestand:
- Gemeindegrenze
  - Wasser (AV-Daten)
  - Wald (AV-Daten)
  - Strassen- / Gebäudeflächen (AV-Daten)
  - best. Bäume / Büsche gemäss Orthophoto (o. G.)
  - 112 betroffene Parzellen Gemeinde Berneck
  - 338 betroffene Parzellen Gemeinde Au
  - AV-Daten Stand 5. November 2018
- Legende Projekt:
- projektierte Fahrbahn mit Hartbelag
  - projektiertes Geh- / Radweg mit Hartbelag
  - projektierte Pflasterung
  - projektiertes Kiesweg
  - projektierte Grünfläche / Bankett
  - projektierte Anpassung
  - Rückbau
  - Achse Littenbach mit Metrierung
  - Wasserbau-Projekt
  - Neubau / Anpassungen Brücken
  - Drittprojekte

Längenprofil 1 : 500 / 100 (5fach überhöht)  
 - Kobelstrasse -



Neubau Brücke Littenbachweg, Kübach, siehe Plan-Nr. 200576000.33-04-011  
 Neubau Brücke Kobelstrasse, Littenbach, siehe Plan-Nr. 200576000.33-04-012

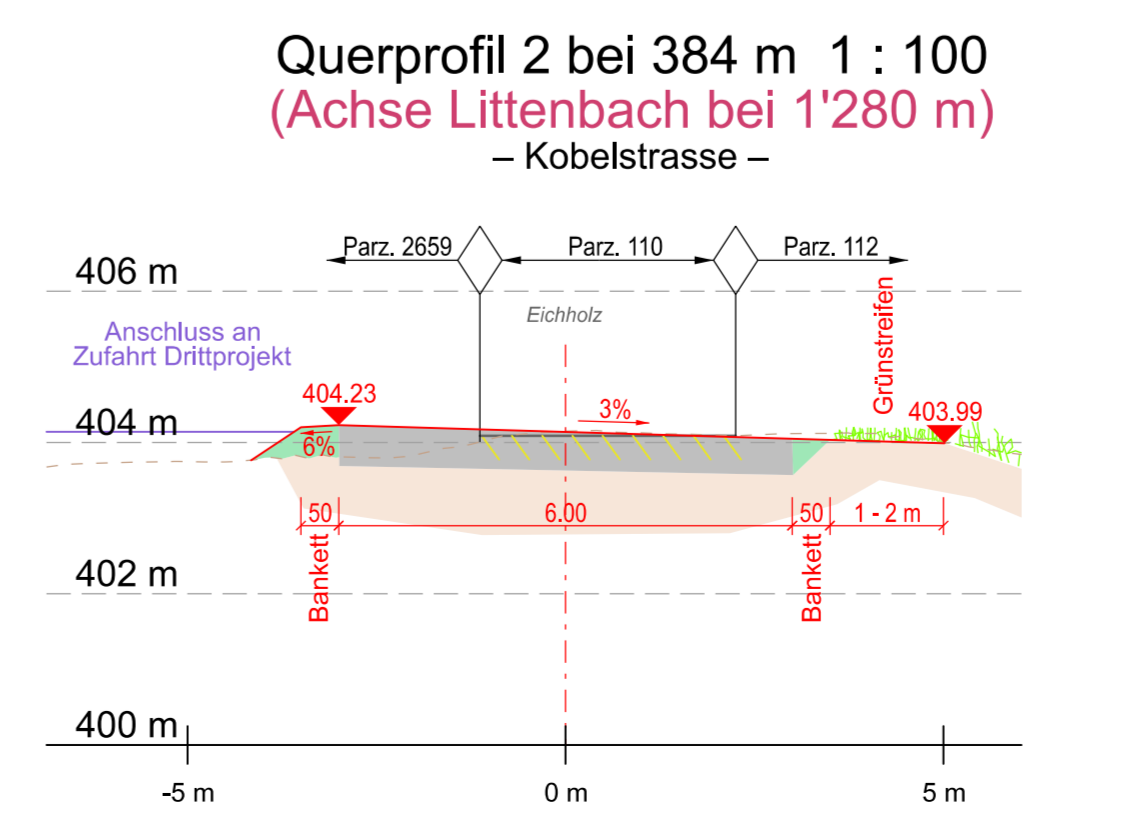
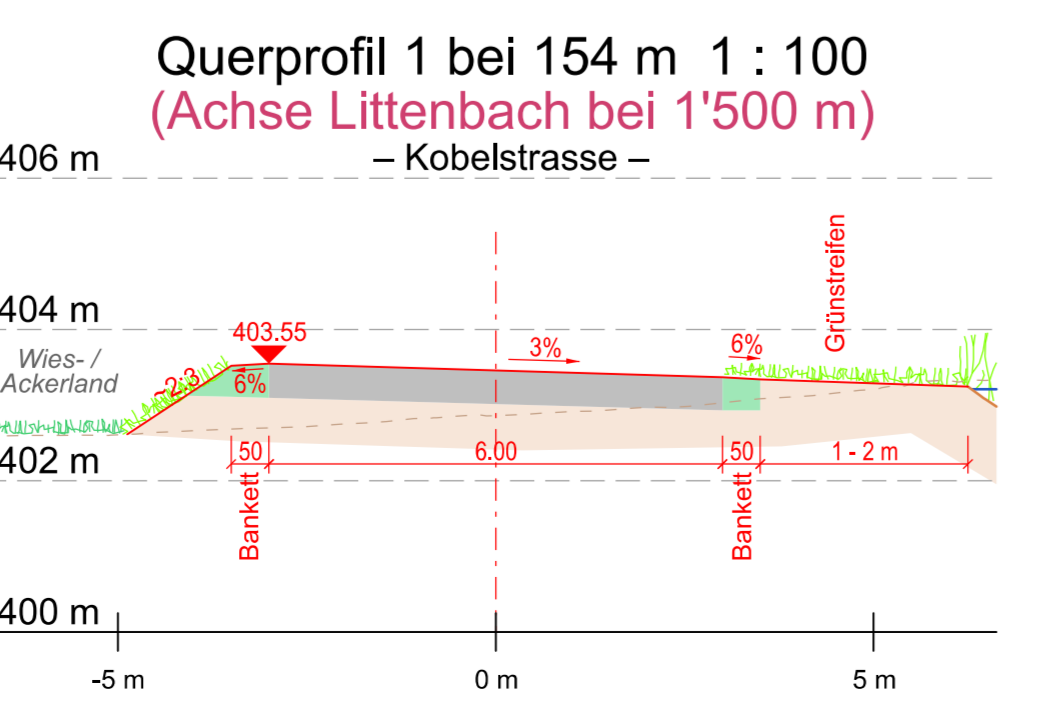


# Littenbach / Ächeli

Hochwasserschutzmassnahmen

211 Kobelstrasse  
 (linksufrig, zwischen Kübach und Kobelweg)

Situation 1:500, Längenprofil 1:500/100,  
 Querprofile 1:100, Normalprofil 1:50



Vorprüfung  
 31.10.2020

Ausfertigung für		Projekt Nr.	Plan Nr.	Beilage Nr.
		2.043	02-010	-
Studie	Projektverfasser:	Entw.	Gez.	Gepr.
Vorprojekt	IUB Engineering	gmo	Fr	gmo
Auftragprojekt	IUB Engineering AG			31.10.2020
Abschlussakten	IUB Engineering AG Hauptstrasse 40, Wetzikon CH-8200 Bern 14 Tel: +41 31 251 11 11, www.iub.ch	Plan Nr. IUB:	200576000.33-02-010	
		Format	126 x 60	